

MODULARIO
F. rig. rend. 487



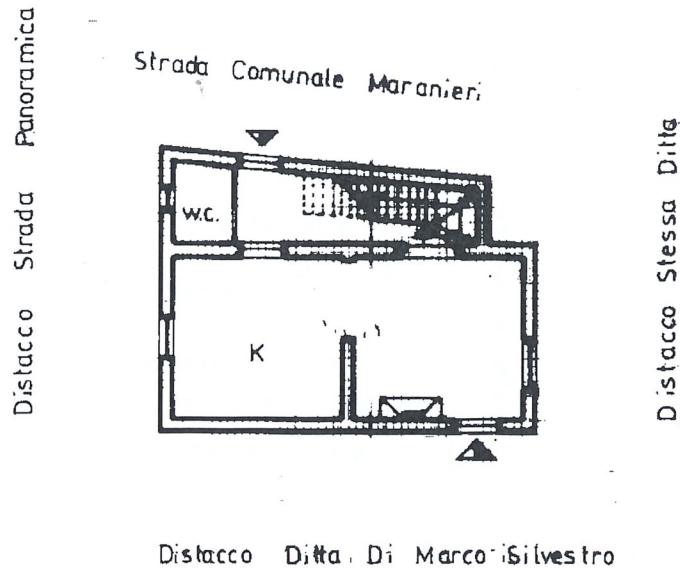
MINISTERO DELLE FINANZE
DIREZIONE GENERALE DEL CATASTO E DEI SS.TT.EE.
CATASTO EDILIZIO URBANO (RDL 13-4-1939, n. 652)

MOD. 01 (CEU)

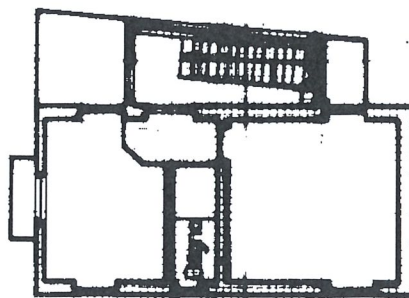
LIRE
280

Planimetria di u.i.u. in Comune di MOZZAGROGNA via MARANIERI civ. 12


- PIANTA PIANO TERRA -
(h = 2.05)



- PIANTA PIANO PRIMO -
(h = 2.80)



ORIENTAMENTO



SCALA DI 1:200

invari 01
Catasto dei Fabbricati - Situazione al 20/08/2024 - Comune di MOZZAGROGNA (F785) - < Foglio 4 - Particella 88 - Subalterno 2 >
M. MACADAMETTI, 10 DIC 2024

Dichiarazione di N.C.
Censura di variazione

Compilata dal Geometra
(Titolo, cognome e nome)
PASQUINI FLAVIO

RESERVATO ALL'UFFICIO

Data presentazione: 21/03/1994 - Data: 20/08/2024 - n. T75786 - Richiedente: DNI DI A77H17L219L
Totale schede: 1 - Formato di acquisizione: A4(210x297) - Formato stampa richiesto: A4(210x297)

n. 88 sub. 1

Iscritto all'albo de COMPTA
della provincia di CH. J. E. T. n. 9.64



830/13
71.3961

MODULARIO
F. rig. rend. 487

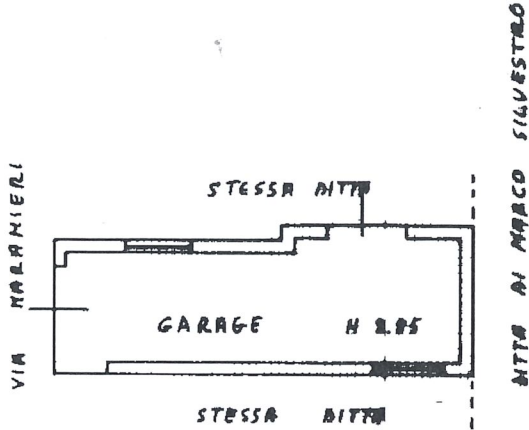


MINISTERO DELLE FINANZE
DIREZIONE GENERALE DEL CATASTO E DEI SS.TT.EE.
CATASTO EDILIZIO URBANO (RDL 13-4-1939, n. 652)

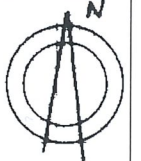
MOD. BN (CEU)

LIRE
280

Planimetria di u.i.u. in Comune di MOZZAGROGNA via MARMIERI civ. 14



ORIENTAMENTO



SCALA DI 1:100

Dichiarazione di N.C.
Denuncia di variazione

Compilata dal GEOM. D'URBANO NICOLA
(Titolo, cognome e nome)


RISERVATO ALL'UFFICIO

Data presentazione: 13/02/1992 - Data: 20/08/2024 - n. T75791 - Richiedente: RNLPLA77H17L219L

Totale schede: 1 - Formati di acquisizione: A4(210x297) - Formati stampa richiesti: A4(210x297)

F. 4 della provincia di CHieti

n. 28 sub 3



170
1334
Prot 62/C

inqu 01
Catasto dei Fabbricati - Situazione al 20/08/2024 - Comune di MOZZAGROGNA(F785) - < Foglio 4 - Particella 88 - Subalterno 3 >
VIA MADAMBERTI, 14 P. 1000 T