

MODULARIO
F. fig. romb. 497



MINISTERO DELLE FINANZE
DIPARTIMENTO DEL TERRITORIO

MOD. BN (CEU)

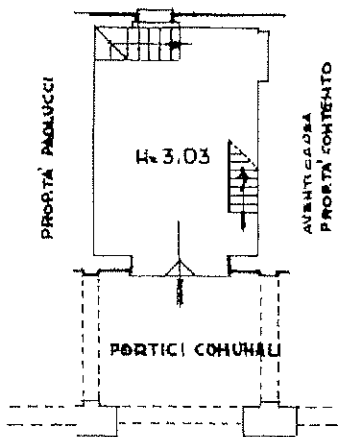
CATASTO EDILIZIO URBANO (RDL 13-4-1939, n. 652)

LIRE
200

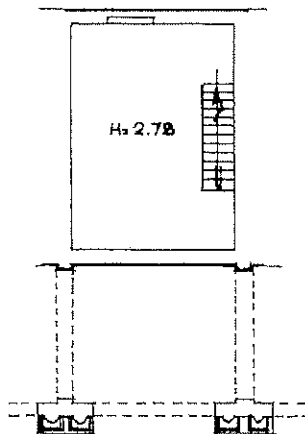
Planimetria di u.i.u. in Comune di **LANCIANO** via **CORSO TRENTO E TRIESTE** civ. **54**

PIANTA PIANO TERRA NEGOZIO

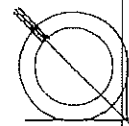
PIAZZA DELLA PIETROSA



PIANTA PIANO AMMEZZATO METRONEGOZIO



ORIENTAMENTO



SCALA DI 1/200



RISERVATO ALL'UFFICIO

6610/01

Dichiarazione di N.C.
Denuncia di variazione

Compilata dal **GEOM. DITOTTO MAURO**
(Titolo, cognome e nome)

Isritto all'albo dei **GEOMETRI**
della provincia di **CHIETI** n. **670**

data _____ Firma *Mauro Dittotto*

Ultima planimetria in atti
Identificativi catastali
Data presentazione: 11/01/2001 - Data: 01/02/2023 - n. T226268 - Richiedente: FRTL CN57H27B519J
Totale schede: 257 Formato di acquisizione: A4 (210x297) mm

Lanciano 01
Catasto di Lanciano - Situazione 01/01/02/2023 - Comune di LANCIANO(E435) - < Foglio 25 - Particella 1257 - Subalterno 41 >
CORSO TRENTO E TRIESTE n. 54 Piano T-I

FA 2007